DOCUMENTAZIONE FOTOGRAFICA

MOVIMENTI DI TERRA

SEZIONE TRASVERSALE TIPO
Vale per m. 160,00

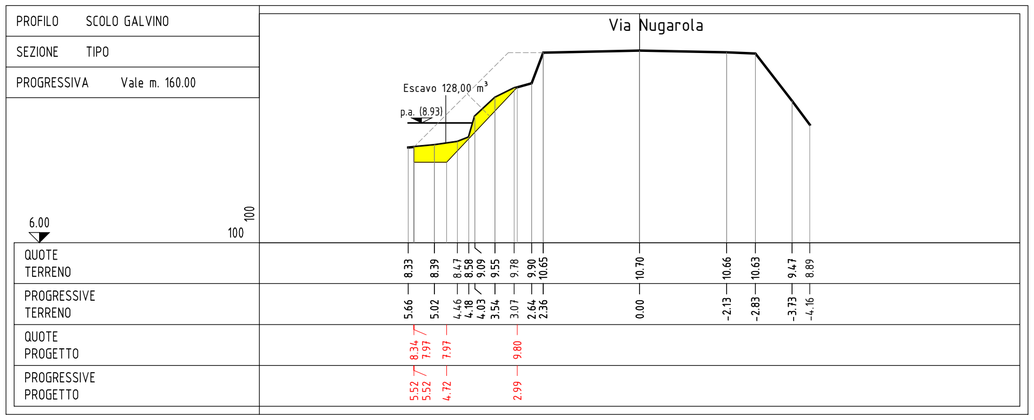

PROGETTO

SEZIONE TRASVERSALE TIPO Scala 1:50
Vale per m. 160,00

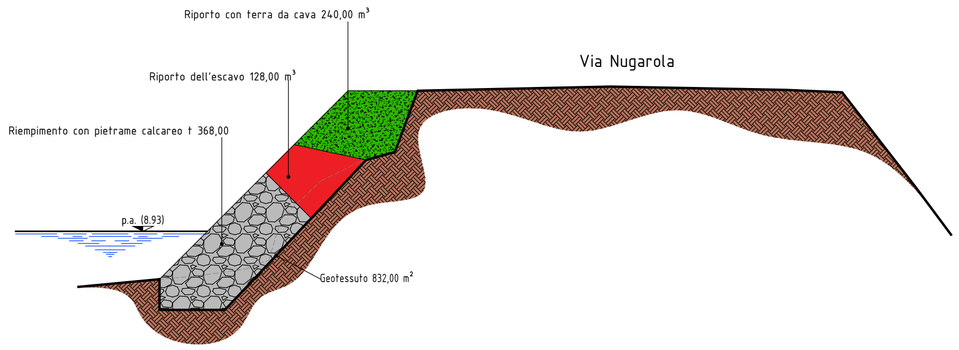

INQUADRAMENTO CATASTALE

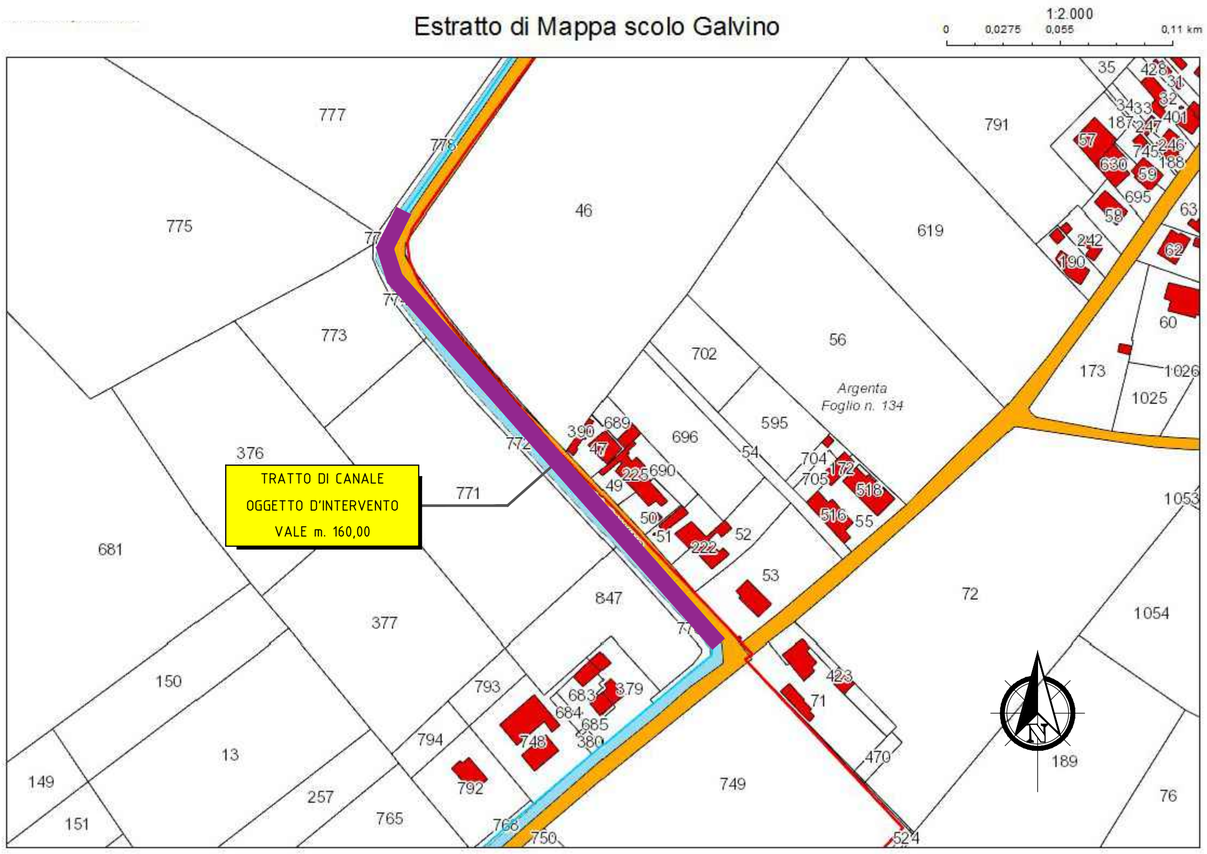

Consorzio di Bonifica PIANURA DI FERRARA

CONSORZIO DI BONIFICA PIANURA DI FERRARA

Sede legale e recapito postale:
44121 Ferrara - Via Borgo dei Leoni, 28 - C.F. 93076450381
web: www.bonificaferrara.it - e-mail: info@bonificaferrara.it
pec: posta.certificata@pec.bonificaferrara.it
aderente all' ANBI
Associazione Nazionale Bonifiche, Irrigazioni e Miglioramenti Fondiari

SCOLO GALVINO

PROGETTO ESECUTIVO

PRESIDENZA DEL CONSIGLIO DEI MINISTRI
IL COMMISSARIO STRAORDINARIO ALLA RICOSTRUZIONE NEL TERRITORIO DELLE REGIONI EMILIA-ROMAGNA, TOSCANA E MARCHE
ORDINANZA N. 8/2023

INTERVENTO URGENTE: Lavori per il presidio di sponda nel Comune di Argenta su alcuni tratti dello scolo Campazzo, Fossa Marina, scolo Testa, scolo Bandissolo, scolo Galvino, scolo Valletta, scolo della Rotta, scolo Nord, canali Travasona, Fossa Marina, scolo Parata, scolo Tamerischi, scolo Bolognese
Comune di Argenta
J98H23000780001

ELABORATO GRAFICO PROGETTUALE

Data: **04/12/2023** Elab.: **2.2.5**

IL PROGETTISTA
(Geom. Andrea Gramigna)

IL RESPONSABILE UNICO DEL PROGETTO
(Dott. Ing. Mauro Monti)

Rev.	Descrizione	Redatto	Data
00	Progetto Esecutivo	Gramigna A.	04/12/2023
B	Revisione 1		.
C	Revisione 2		.

Codice Progetto
OC135